



# Újezdní úřad Březina

Víta Nejedlého 692, 682 01 Vyškov, ID – 7q2b3ka

---

## NAŘÍZENÍ

Újezdního úřadu Březina č. 5/2017

ze dne 7. června 2017,

**kterým se stanoví dočasná úprava provozu na neveřejných účelových komunikacích  
na území vojenského újezdu Březina**

Újezdní úřad Březina jako věcně příslušný správní úřad dle § 31 odst. 1 a § 33, odst. 1 písm. i) zákona č. 222/1999 Sb., o zajišťování obrany České republiky, ve znění pozdějších předpisů a místně příslušný podle § 6 odst. 2 zákona č. 15/2015 Sb., o zrušení vojenského újezdu Brdy, o stanovení hranic vojenských újezdů, o změně hranic krajů a o změně souvisejících zákonů (zákon o hranicích vojenských újezdů), vydává toto nařízení:

### ČÁST PRVNÍ

#### Čl. 1

##### Úvodní ustanovení

1. Toto nařízení stanovuje dočasnou úpravu provozu na neveřejných účelových komunikacích na území vojenského újezdu Březina a jeho ustanovení jsou závazná pro všechny osoby pohybující se a vykonávající činnost na jeho území. Stanovená opatření reflektují potřeby zajištění bezpečnosti provozu v době výcviku vojsk a hospodářské činnosti v újezdu a zejména zajištění bezpečnosti osob a ochrany majetku.
2. Všechny osoby pohybující se a vykonávající činnost na území vojenského újezdu Březina, jsou povinny seznámit se před vstupem s aktuálními nařízeními újezdního úřadu a dodržovat je.
3. Za poučení a bezpečnost cvičících zodpovídá velitel nebo funkcionář, který výcvik nebo činnost organizuje.
4. Nařízení Újezdního úřadu Březina jsou zveřejňována na úřední desce a webových stránkách újezdního úřadu.

## ČÁST DRUHÁ

### Čl. 2

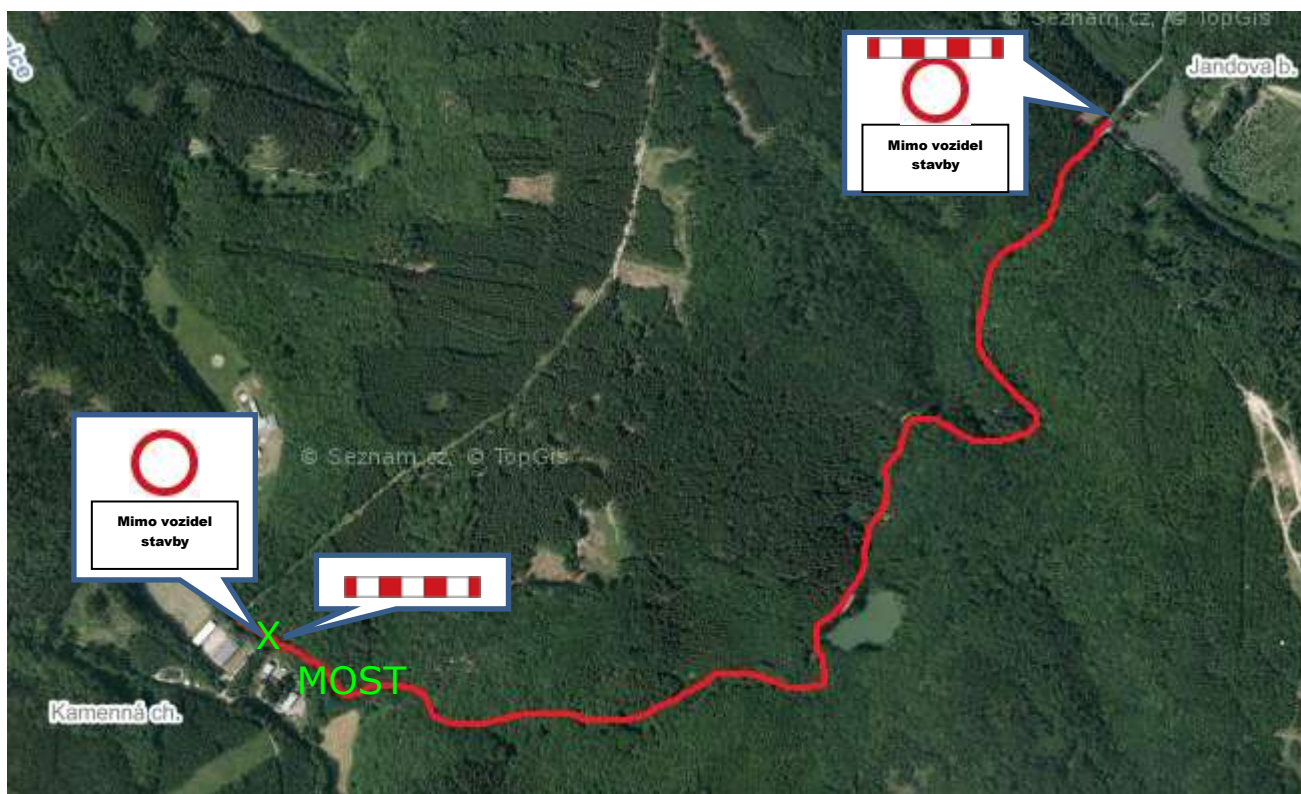
#### Dočasná omezení provozu na neveřejné účelové komunikaci CE 06-33-19-403 příjezdová cesta k TP Kamenná chaloupka

1. Z důvodu opravy povrchu komunikace v celé šíři vozovky je v době **od 7. 8. 2017 do 31. 8. 2017** omezen provoz na neveřejné účelové komunikaci (dále jen ÚK) CE 06-33-19-401 v úseku od PPN Jandovka po TP Kamenná chaloupka.

Úprava provozu a doba omezení jsou stanoveny takto:

- 1.1. v době od 7. 8. do 31. 8. 2017 – úplné uzavření komunikace CE 06-33-19-401 v obou směrech, a to od křižovatky účelové komunikace tzv. Baranská a ÚK v lokalitě u PPN Jandovka po objekt VVÚ Brno TP Kamenná chaloupka;
- 1.2. objízdná trasa není stanovena; příjezd k objektu Kamenná chaloupka možný od obce Vyškov, místní část Rychtářov;
- 1.3. úprava provozu přenosným dopravním značením v době 7. 8. 2017 až 31. 8. 2017 (obr. 1):
  - 1.3.1. v místě sjezdu na ÚK ve směru k TP Kamenná chaloupka umístit DZ Z2 – Zábrana pro označení uzavírky, B1 – Zákaz vjezdu všech vozidel (v obou směrech) a DZ E13 – Text „Mimo vozidel stavby“;
  - 1.3.2. na ÚK 20 m před mostem mezi objekty TP Kamenná chaloupka ve směru k PPN Jandovka umístit DZ B1 – Zákaz vjezdu všech vozidel (v obou směrech) a DZ E13 – Text „Mimo vozidel stavby“ a na ÚK 20 m za mostem umístit DZ Z2 – Zábrana pro označení uzavírky.

Obr. 1



### Čl. 3

#### Dočasné omezení provozu na neveřejné účelové komunikaci CE 06-33-19-402 „Páteřní komunikace“

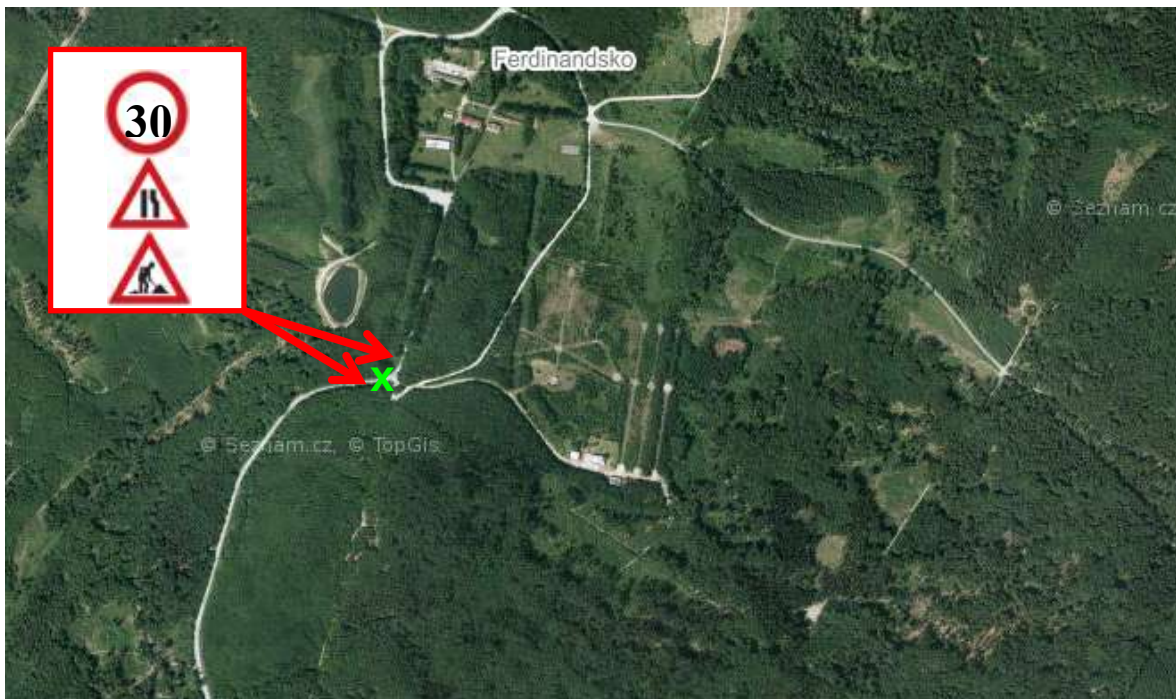
1. Z důvodu oprav povrchu komunikace je v době **od 12. 6. 2017 do 31. 8. 2017** omezen provoz na neveřejné účelové komunikaci, tzv. Páteřní (dále jen ÚK) CE 06-33-19-402 v úseku křižovatky u Cvičiště boje v zastavěné oblasti (SCBVP), u řídicí věže TPC-3 a v místech oprav výtluků a výměny dlažebních kostek.

Dále bude provedená oprava poškozených svodidel na „Páteřní“ v úseku Prostřední žlábek – U stříbrné studánky po pravé straně směr Úpalí - Myslejovice

Úprava provozu a doba omezení jsou stanoveny takto:

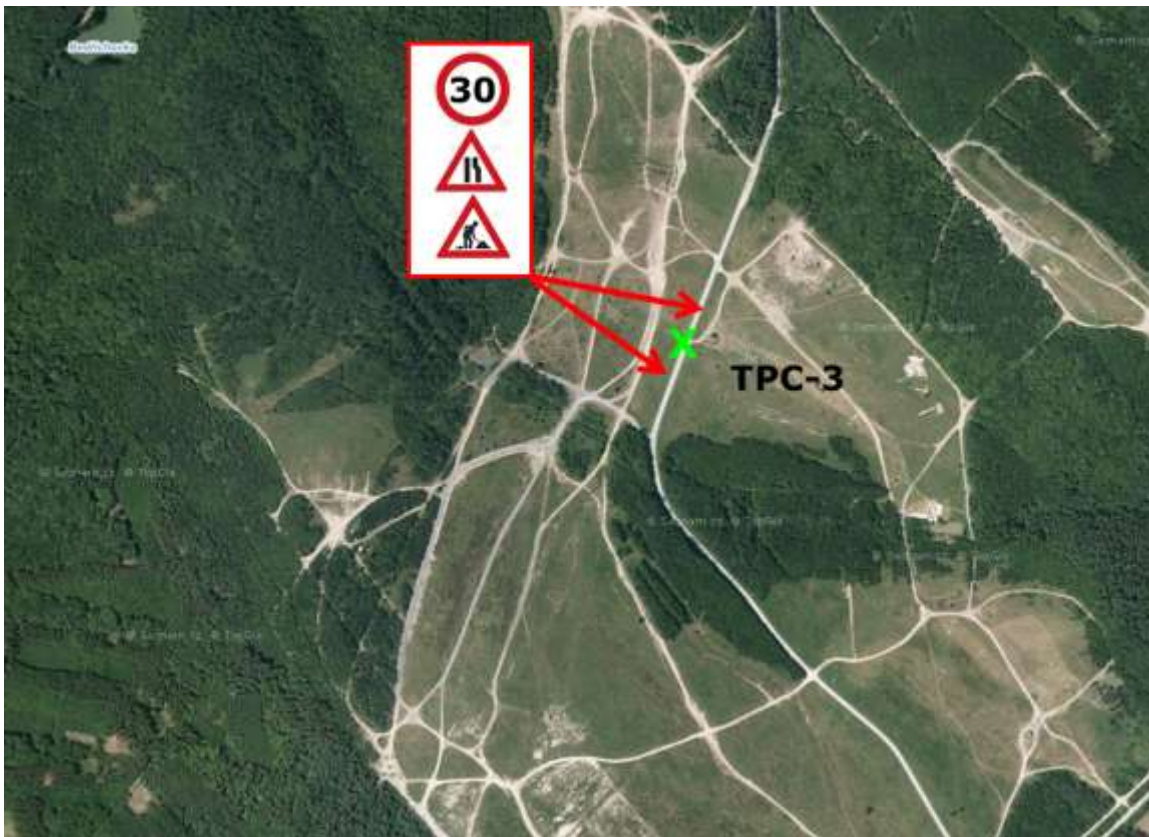
- 1.1. v době od 12. 6. do 31. 8. 2017 –provoz v jednom jízdním pruhu ve směru k zámečku Ferdinandsko v délce max. 100 m;
- 1.2. v době od 12. 6. do 31. 8. 2017 – objíždění míst opravy výtluků a výměny dlažebních kostek; při provozu nutná zvýšená opatrnost řidičů;
- 1.3. objíždná trasa není stanovena; průjezdnost umožněna;
- 1.4. úprava provozu přenosným dopravním značením v době 12. 6. 2017 až 31. 8. 2017 (obr. 2a, 2b, 2c):
  - 1.4.1. na ÚK ve směru jízdy umístit min. 60 m před opravovaným úsekem DZ A15 – Práce, DZ A6b – Zúžená vozovka (z jedné strany) a DZ B20a – Nejvyšší dovolená rychlost s upřesněním „30“

Obr. 2a

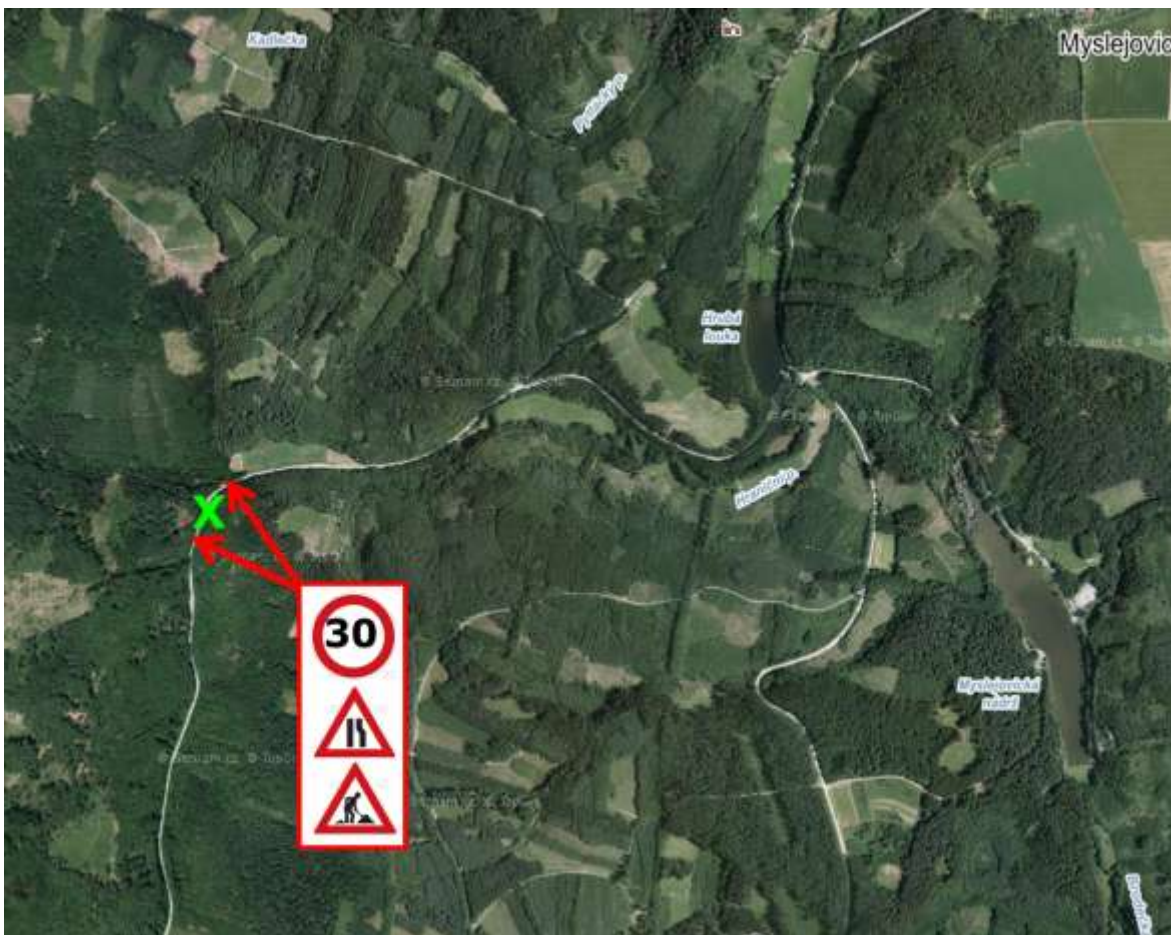




Obr. 2b



Obr. 2c



1.5. úprava provozu přenosným dopravním značením v době 12. 6. až 31. 8. 2017 v úsecích lokálních oprav:

1.5.1. na ÚK v bezprostředním místě oprav výtluků a pokládky dlažebních kostek, umístit DZ Z2 – Zábrana pro označení uzavírky nebo DZ Z1 – Kužel v závislosti na rozsahu opravovaného místa.

#### Čl. 4

##### **Dočasné omezení provozu na neveřejné účelové komunikaci CE 06-33-19-401 Ferdinandsko – Zelená Hora „Kotárská“**

2. Z důvodu lokální opravy povrchu komunikace v celé šíři vozovky je v době **od 3. 7. 2017 do 4. 7. 2017** omezen provoz na neveřejné účelové komunikaci (dále jen ÚK) CE 06-33-19-401 v místě propustku u ČOV Ferdinandsko.

Úprava provozu a doba omezení jsou stanoveny takto:

2.1. v době od 3. 7. do 4. 7. 2017 – úplné uzavření komunikace CE 06-33-19-401 v obou směrech, a to od křižovatky účelové komunikace tzv. Kotárská a ÚK v lokalitě u východní brány zámečku Ferdinandsko po křižovatku UK u Antoníčka (49.363 857°N, 16.974 894°E);

2.2. objízdna trasa není stanovena; úprava provozu přenosným dopravním značením v době 3. 7. 2017 až 4. 7. 2017 (obr. 3a, 3b):

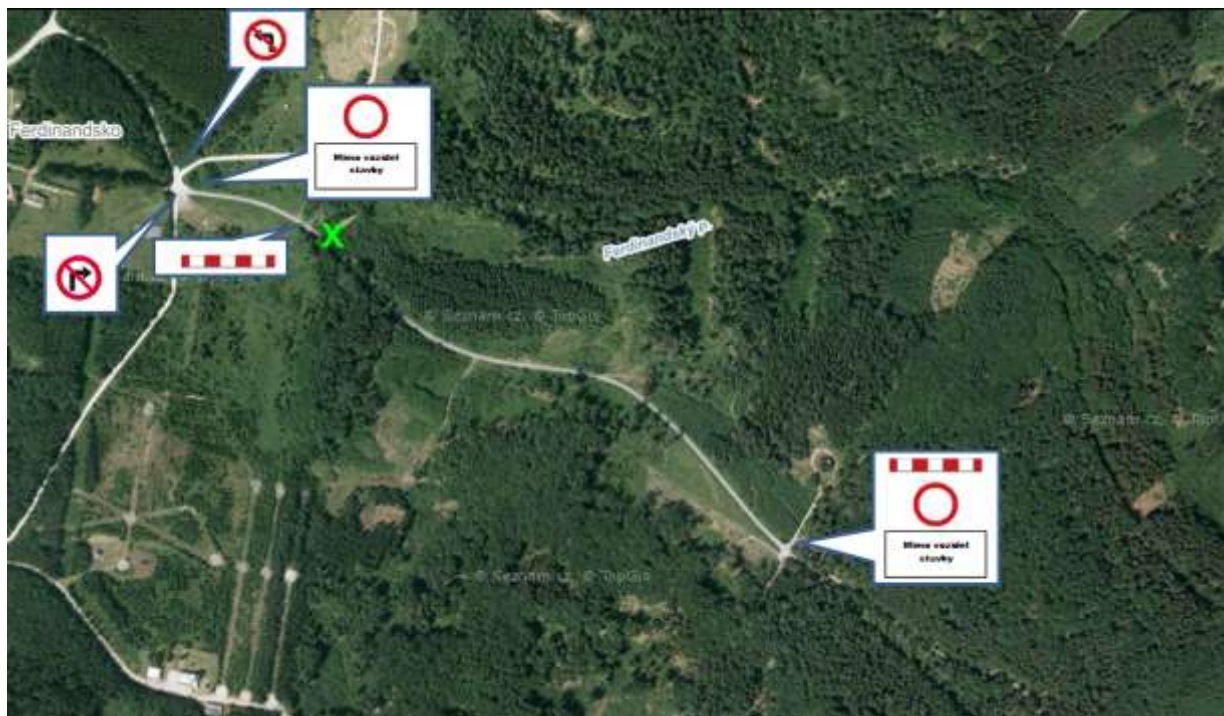
2.2.1. v místě křižovatky ÚK u východní brány zámečku Ferdinandsko ve směru od SCBVP umístit DZ B24a Zákaz odbočení vpravo 20 m před křižovatkou a z opačného směru UK DZ B24b Zákaz odbočení vlevo, 20 m před místem opravy umístit DZ Z2 – Zábrana pro označení uzavírky, a 20 m za křižovatkou DZ B1 – Zákaz vjezdu všech vozidel (v obou směrech) a DZ E13 – Text „Mimo vozidel stavby“;

2.2.2. 20 m za křižovatkou u Antoníčka umístit DZ Z2 – Zábrana pro označení uzavírky, DZ B1 – Zákaz vjezdu všech vozidel (v obou směrech) a DZ E13 – Text „Mimo vozidel stavby“;

2.2.3. Na UK „Kotárská“ 10 m za hranici Vojenského újezdu Březina ve směru Zelená Hora – Ferdinandsko umístit DZ IP 10a a DZ E13 – Text „3 km“.



Obr.3a



Obr. 3b



## ČÁST TŘETÍ

### Čl. 7

#### Organizační opatření

1. Provedení přechodné úpravy provozu je v souladu s vyhláškou č. 30/2001 Sb., kterou se provádějí pravidla provozu na pozemních komunikacích a úprava řízení provozu na pozemních komunikacích, ve znění pozdějších předpisů, technickými podmínkami – TP 65 „Zásadami pro dopravní značení na pozemních komunikacích“, v platném znění, TP 66 „Zásadami pro označování pracovních míst na pozemních komunikacích“, v platném znění a ČSN EN 12899-1 Stálé svislé dopravní značení. Veškeré svislé dopravní značení je provedeno v základní velikosti.
2. Všechny součásti týkající se dopravních značek (podkladní deska, sloupek, značka, uchycení atd.) musí být schváleného typu.
3. Dočasné dopravní značení v daných úsecích je ponecháno po dobu realizace oprav a nutných technologických přestávek. Pokud pominou důvody pro umístění přechodného dopravního značení, musí odpovědná osoba za provedení značení, zajistit, aby toto značení bylo okamžitě odstraněno a následně informovat ÚÚř Březina. Nejzazší doba umístění přechodného dopravního značení je však do doby platnosti nařízení, nerozhodne-li ÚÚř Březina o jeho prodloužení.
4. Újezdni úřad Březina může z důvodu zajištění bezpečnosti silničního provozu z vlastního podnětu nebo z podnětu příslušného orgánu VP nebo Policie ČR stanovit další dopravní značky a zařízení, popř. změnit stanovené přechodné dopravní značení.
5. Realizace přechodné úpravy provozu je podmíněna platností Nařízení Újezdního úřadu Březina. Termíny provedení přechodné úpravy provozu budou v souladu s tímto nařízením, nepovolí-li ÚÚř jinak.
6. Odborné provedení přechodné úpravy provozu v souladu s ustanovením části druhé tohoto nařízení zajistí právnická osoba ZEMAKO, s.r.o., IČO 25504011 se sídlem Bohunická cesta 9, 664 48 Moravany u Brna; osazování dopravního značení může provádět pouze oprávněná a odborně způsobilá osoba.
7. Odpovědnou osobou za řádné provedení dopravně bezpečnostního opatření, jeho udržování, úplnost a včasné odstranění je pan Evžen Kolouch, tel. +420777055749.

## ČÁST ČTVRTÁ

#### Bezpečnostní opatření

### Čl. 8

1. Všechny osoby vstupující a pohybující se na území vojenského újezdu jsou povinny z důvodu zajištění ochrany života, zdraví a majetku, respektovat úpravu provozu danou tímto nařízením a v terénu dopravním značením.
2. Z důvodu zachování bezpečnosti provozu, je všem osobám, vyjma osob pověřených Újezdním úřadem Březina, zakázáno jakkoli manipulovat s trvalým i dočasným dopravním značením na území vojenského újezdu Březina.
3. Svévolné umístění, odstranění nebo výměna dopravního značení, které není schváleno ÚÚř Březina je nepřípustné a taková úprava provozu je považována za neplatnou.

## ČÁST PÁTÁ

### Kontrolní činnost na území újezdu

#### Čl. 9

Dodržování ustanovení tohoto nařízení jsou oprávněny kontrolovat:

1. přednosta újezdního úřadu a osoby, které pověřil;
2. orgány Vojenské policie a Policie České republiky;
3. další orgány v rozsahu stanoveném ve zvláštních právních předpisech.

## ČÁST ŠESTÁ

### Závěrečná ustanovení

#### Čl. 10

1. Porušení ustanovení části třetí a čtvrté tohoto nařízení, je důvodem k zahájení správního řízení ve věci projednání přestupku na úseku ostatních přestupků proti pořádku ve státní správě dle §46, odst. 1 zákona č. 200/1990 Sb., zákon o přestupcích.
2. Nerespektování dopravního značení umístěného na území vojenského újezdu Březina, je důvodem k zahájení správního řízení ve věci projednání dopravního přestupku.

#### Čl. 11

Toto nařízení nabývá účinnost dne 7. června 2017 a je platné do 31. srpna 2017.

Ev. č. 1/90-5/2017-1493

Ve Vyškově, dne 7. června 2017



pplk. Ing. Radek MALANÍK  
přednosta ÚÚř Březina